



SLUŽBENI GLASNIK GRADA ŠIBENIKA

SLUŽBENO GLASILO GRADA ŠIBENIKA

Godište I	Šibenik, 1. travnja 2008.	Broj 1
-----------	---------------------------	--------

ISSN 1846-825X

SADRŽAJ

I. GRADSKO VIJEĆE

1. ODLUKA o donošenju I. izmjena i dopuna Urbanističkog plana uređenja Gospodarske zone "Podi" Šibenik	2
2. ODLUKA o izradi Urbanističkog plana uređenja sportsko-rekreacijske zone i luke nautičkog turizma "DOBRI DOLAC"- Zaton	4
3. ODLUKA o stavljanju izvan snage dijela Provedbenog urbanističkog plana lučko-pretovarne zone u Šibeniku	7
4. ODLUKA o načinu obnašanja dužnosti gradonačelnice Grada Šibenika	8
5. RJEŠENJE o davanju koncesije za obavljanje dimnjačarskih poslova	8
6. RJEŠENJE o izmjeni Rješenja o osnivanju i imenovanju Vijeća za davanje koncesijskog odobrenja	9
7. RJEŠENJE o davanju suglasnosti na odredbe Statutarne odluke o izmjenama i dopunama Statuta Šibenskog kazališta	9
8. RJEŠENJE o utvrđivanju prijedloga za razrješenje i imenovanje mrtvozornika za područje Grada Šibenika	10

II. GRADSKO POGLAVARSTVO

1. ZAKLJUČAK o utvrđivanju Prijedloga detaljnog plana uređenja zone mješovite namjene - pretežito poslovne II/2.8 Njivice Šibenik za ponovljenu javnu raspravu	10
2. ZAKLJUČAK o odobrenju "Boje-media" d.o.o. za uporabu grba Grada Šibenika	10
3. ZAKLJUČAK o isporuci vode domaćinstvima izvan vodovodnog sustava u 2008. godini	11
4. ZAKLJUČAK o utvrđivanju Prijedloga Provedbenog urbanističkog plana stambene i rekreacijske zone Šubičevac - Šibenik II izmjene i dopune za ponovljenu javnu raspravu	11
5. ZAKLJUČAK o sufinanciranju troškova predškolskog odgoja i naobrazbe djece u dječjim vrtićima u privatnom vlasništvu na području Grada Šibenika za 2008. godinu	12
6. ZAKLJUČAK o uključivanju u organizaciju VII. Olimpijskog festivala dječjih vrtića Hrvatske	12
7. RJEŠENJE o imenovanju članova Komisije za dodjelu stipendija Grada Šibenika	13
8. RJEŠENJE o izmjeni Rješenja o imenovanju Upravnog vijeća Javne vatrogasne postrojbe Grada Šibenika	13
9. RJEŠENJE o izmjeni Rješenja o osnivanju i imenovanju Povjerenstva za ocjenu arhitektonske uspješnosti idejnih projekata	14

I. GRADSKO VIJEĆE

Klasa: 350-01/07-01/112
Urbroj: 2182/01-04/1-08-4
Šibenik, 11. ožujka 2008.

GRADSKO VIJEĆE
GRADA ŠIBENIKA

PREDSJEDNIK
mr.sc.Ivica Poljičak, v.r.

1

Na temelju članka 28. Zakona o prostornom uređenju ("Narodne novine", broj 30/94, 68/98, 61/00, 32/02 i 100/04) i članka 325. Zakona o prostornom uređenju i gradnji ("Narodne novine", broj 76/07), članka 31. Statuta Grada Šibenika ("Službeni vjesnik Šibensko-kninske županije", broj 6/06 pročišćeni tekst), a suglasno Programu mjera za unapređenje stanja u prostoru ("Službeni vjesnik Šibensko-kninske županije", broj 2/05 i 15/06), Gradsko vijeće Grada Šibenika, na 19. sjednici, od 11. ožujka 2008. godine, donosi

ODLUKU
o donošenju I. Izmjena i dopuna Urbanističkog plana uređenja Gospodarske zone "Podi" Šibenik

Članak 1.

Donose se I. Izmjene i dopune Urbanističkog plana uređenja Gospodarske zone "Podi" Šibenik ("Službeni vjesnik Šibensko-kninske županije", broj 9/04) u daljem tekstu: Izmjene i dopune.

Članak 2.

Izmjene i dopune sadrže:

A/ Tekstualni dio

I. Obrazloženje

1. Uvodne napomene

2. Obrazloženje plana

II. Odredbe za provođenje

B/ Grafički dio

1. Korištenje i namjena površina

2.1. Infrastrukturni sustavi i mreže - telekomunikacijska i komunalna mreža

2.1.a Infrastrukturni sustavi i mreže - prometna mreža

3. Uvjeti korištenja, uređenja i zaštite površina

4. Način i uvjeti gradnje

Članak 3.

Odredbe za provođenje ovih Izmjena i dopuna objavit će se u "Službenom glasniku Grada Šibenika" kao njegov sastavni dio.

Članak 4.

Ove Izmjene i dopune stupaju na snagu osmog dana od dana objave u "Službenom glasniku Grada Šibenika".

ODREDBE ZA PROVOĐENJE

Članak 1.

U Odredbama za provođenje Urbanističkog plana Gospodarske zone "Podi" Šibenik naziv "Točka 1." mijenja se u naziv "Članak 1.", pa tako redom zaključno s "Točkom 50."

Članak 2.

U članku 2. u stavku 1. u prvoj alineji iza riječi "Poslovna namjena (oznaka K)" dodaju se riječi "Kamionski terminal (Kt)".

U stavku 2. iza riječi "površina" dodaju se riječi "i gradnja građevina reklamnog tipa."

Članak 3.

U članku 3. iza riječi "podrazumijevaju se" briše se "i".

U prvoj alineji iza riječi "uredske građevine" dodaju se riječi "i ostale građevine u funkciji osnovnih građevina".

U drugoj alineji iza riječi "komunalno-servisni i prateći prostori," dodaje se riječ "kamionski terminal, suha marina," a iza riječi "moteli" dodaju se riječi "te poslovni objekti za smještaj i potrebe radnika i osoblja".

U trećoj alineji iza riječi "istraživački" dodaju se riječi "financijske institucije, javno bilježničke usluge, osiguravajuća društva".

Članak 4.

U članku 5. iza stavka 1. dodaje se novi stavak 2. koji glasi:

"Unutar javnih zelenih površina moguć je smještaj telekomunikacijskih uređaja (komutacijske jezgre) prema uvjetima iz članka 25."

Dosadašnji stavak 2. postaje stavak 3.

Članak 5.

U članku 7. stavak 1. se mijenja i glasi:

Propisuju se sljedeći uvjeti za smještaj građevina gospodarsko-proizvodne namjene na pojedinačnoj parceli:

- najveći koeficijent izgrađenosti $K_{ig}: 0.3$,
- najmanji koeficijent izgrađenosti $K_{ig}: 0.1$,
- najveći koeficijent iskorištenosti $K_{is}: 0.6$,
- minimalna površina čestice iznosi $5.000m^2$,
- najveća etažnost građevine (E) iznosi prizemlje+kat ($E=Pr+1$) uz mogućnost izvedbe podrumске etaže ,odnosno visina građevine mjereno od kote zaravnatog terena do vijenca krova može iznositi najviše $V=10m$ a iznimno i više za pojedine građevine u kojima proizvodno tehnološki proces to zahtjeva,

- kada se građevina izvodi kao jednoetažna, zbog tehnološkog procesa, na dijelu građevine koji ne prelazi više od 25% tlocrtnе površine moguće je izvesti i više etaža ali čija ukupna visina ne prelazi visinu vijenca građevne,

- minimalno 20% građevinske parcele mora biti uređeno kao zelenilo.

- tlocrtnа površina ostalih građevina u funkciji osnovnih građevine ne smije prelaziti 10% ukupne površine pojedinačne parcele”.

Članak 6.

U članku 8. iza alineje 1. dodaje se nova alineja koja glasi:

“najmanji koeficijent izgrađenosti $K_{ig}: 0.1$ ”

U alineji 4. iza riječi “($E=Pr+2+Pk$)” dodaju se riječi “uz mogućnost izvedbe podrumске etaže”.

Članak 7.

U članku 9 iza alineje 1. dodaje se nova alineja koja glasi:

“najmanji koeficijent izgrađenosti $K_{ig}: 0.1$ ”

U alineji 5. riječi “ $V=13$ ” zamjenjuju se riječima “ $V=15$ ”.

Članak 8.

U članku 14. iza riječi “struke” dodaju se riječi “,te u skladu s uvjetima datim od nadležnih tijela i pravnih osoba s javnim ovlastima”.

Dodaje se stavak 2. koji glasi:

“Utvrdeni su zaštitnih koridori elektroenergetskih vodova sljedećih širina:

- vod 30 kV - širina 30 m,
- dalekovod DV 110 kV - širina 40 m za postojeći, 70 m za planirani,
- dvosistemski dalekovod DV 2x110 kV - širina 50 m za postojeći, 70 m za planirani.”

Članak 9.

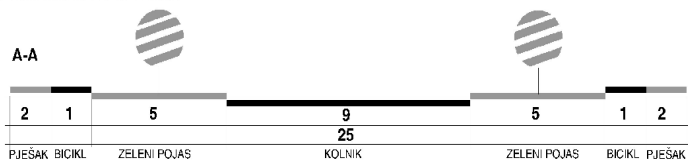
U članku 19. briše se stavak 3.

Članak 10.

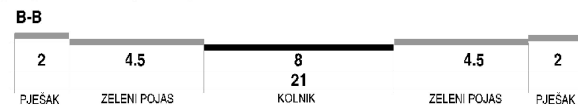
U članku 20. mijenja se grafički prilog “Poprečni profili”:

POPREČNI PROFILI

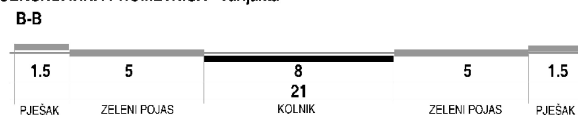
PRIMARNA PROMETNICA



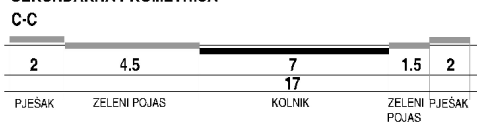
SEKUNDARNA PROMETNICA



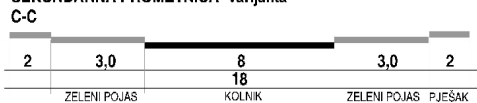
SEKUNDARNA PROMETNICA - varijanta




SEKUNDARNA PROMETNICA



SEKUNDARNA PROMETNICA - varijanta



SEKUNDARNA PROMETNICA - varijanta



Članak 11.

U članku 21. u stavku 3. u prvoj rečenici iza riječi “građevina” dodaje se tekst “te građevina reklamnog tipa (uz prethodnu suglasnost uprave zone) i autobusnih stajališta”.

Članak 12.

U članku 25. u stavku 1. iza riječi “prostoru upravnog centra zone” dodaju se riječi “i javnim zelenim

površinama vezanim uz zone upravnog centra u dijelovima koji graniče s koridorom javne prometnice”.

U istom stavku briše se sljedeća rečenica i dodaje novi stavak koji glasi:

“Veličina parcele za smještaj komutacijske jezgre iznosi 5x5 metara. Parcelu je potrebno na odgovarajući način ograditi zaštitnim zelenilom uz omogućavanje servisnog pristupa.”

Članak 13.

U članku 30. iza zadnjeg stavka 3. dodaje se novi stavak 4. koji glasi:

“U svrhu tehničkog održavanja, te radova građenja, uz bujične vodotoke i čestice javnog vodnog dobra treba osigurati inundacijski pojas minimalne širine 5,0 m od gornjeg ruba korita, odnosno ruba čestice javnog vodnog dobra. U inundacijskom pojasu zabranjena je svaka gradnja i druge radnje kojima se može onemogućiti protočnost korita i pogoršati vodni režim, te povećati stupanj ugroženosti od štetnog djelovanja vodotoka. Posebno se inundacijski pojas može smanjiti do 3,0 m širine što će biti utvrđeno posebnim vodopravnim uvjetima za svaki objekt posebno. Za sve objekte koji poprečno prelaze preko javnog dobra (prometnice, objekti infrastrukture, itd.) obvezno je ishodenje vodopravnih uvjeta prije definiranja projektnih rješenja.”

Članak 14.

U članku 35. stavku 1. druga rečenica se mijenja na način da glasi:

“Planirane elektroenergetske vodove u načelu treba planirati podzemnim kablovima odnosno nadzemnim vodovima kada je tako određeno detaljnijom projektnom dokumentacijom i uvjetima sukladno posebnim propisima.”

Članak 15.

Članak 36. mijenja se na način da glasi:

“Napajanje elektroenergetskih instalacija i električnih trošila osigurati će se u I fazi iz transformatorske stanice TS 30/10 kV i transformatorskih stanica omjera 10/0.4 kV koje će se pravilno raspoređivati u prostoru ovisno o potrebama konzuma i prostornim mogućnostima.

U II fazi transformatorsko postrojenje TS 30/10 kV dograditi će se u novu TS 110/10 (20) kV.”

Članak 16.

Iza članka 36. dodaje se novi članak 36.a koji glasi:

“Članak 36.a

Planom je utvrđena mogućnost izgradnje plinoopskrbne distribucijske mreže zone ‘Podi’ izgradnjom građevina plinoopskrbne mreže, tako da se distribucijski plinovodi u pravilu smjeste unutar uličnih koridora uz poštivanje minimalnih sigurnosnih udaljenosti i dubine rovova (koje po mogućnosti trebaju biti veće od minimalno propisanih).

Širina koridora/trase distribucijskih plinovoda, te najmanja potrebna veličina građevne čestice regulacijske stanice određena je posebnim propisima.”

Članak 17.

Iza članka 50. dodaje se poglavlje “9.1. Obveza izrade detaljnih planova uređenja” i članak 51. koji glasi:

“9.1. Obveza izrade detaljnih planova uređenja

Članak 51.

Sukladno planiranoj etapnoj gradnji zone i potrebi detaljnijeg planskog utvrđivanja uvjeta i namjene površina pojedinih zona utvrđuju se granice izrade detaljnih planova uređenja za sljedeće zone:

- Detaljni plan uređenja “Zona 1”, površina 45,2 ha
- Detaljni plan uređenja “Zona 2”, površina 67,1 ha

Granice obuhvata detaljnih planova uređenja prikazane su na kartografskom prikazu “3. Uvjeti korištenja, uređenja i zaštite površina”.

2

~~Na temelju članka 78. Zakona o prostornom uređenju i gradnji (“Narodne novine”, broj 76/07) i članka 31. Statuta Grada Šibenika (“Službeni vjesnik Šibensko-kninske županije”, broj 6/06 – pročišćeni tekst), Gradsko vijeće Grada Šibenika, na 19. sjednici, od 11. ožujka 2008. godine, donosi~~

ODLUKU
o izradi Urbanističkog plana uređenja
sportsko-rekreacijske zone i luke nautičkog
turizma “DOBRI DOLAC” – Zaton

OPĆE ODREDBE

~~Članak 1.~~

~~Donosi se Odluka o izradi Urbanističkog plana uređenja sportsko-rekreacijske zone i luke nautičkog turizma “Dobri Dolac” – Zaton, (u daljnjem tekstu: Odluka).~~

~~Članak 2.~~

~~Odlukom o izradi utvrđuje se pravna osnova za izradu Urbanističkog plana uređenja sportsko-rekreacijske zone “Dobri Dolac” (u daljnjem tekstu: Plan), obuhvat, ojejena stanja u obuhvatu Plana, ciljevi i programska polazišta Plana, način pribavljanja stručnih rješenja, vrsta i način pribavljanja geodetskih podloga, popis tijela i osoba određenih posebnim propisima koja daju zahtjeve za izradu prostornog plana iz područja svog djelokruga te drugih sudionika koji će sudjelovati u izradi Plana, rokovi za izradu plana te izvori financiranja Plana.~~